



## PLAZA DE LAS PLATERÍAS




Vista de la Plaza de las Platerías

**Dirección:** Praza do Praterías, 1

 15705 Santiago de Compostela (A Coruña)

 **Teléfono:** 981 555 129

 **E-mail:** [info@santiagoturismo.com](mailto:info@santiagoturismo.com)

 **Web:** [www.santiagoturismo.org](http://www.santiagoturismo.org)



### Información General

El nombre de la Plaza de Platerías viene de las tiendas de artesanos de la plata que había en la Edad Media. Esta plaza está en el lado más antiguo de la catedral, que tiene más de 800 años. La fachada de la catedral tiene muchos detalles interesantes, como una figura del rey David tocando el arpa, la Pasión de Cristo o las Tentaciones de Cristo.

La plaza tiene unas escaleras hacia la catedral. Desde la plaza también se ve la Torre del Reloj. En esta torre está la campana de la Berenguela, que marca las horas.

En medio de la plaza está la fuente de los caballos. En esta plaza también está la Casa del Cabildo. Esta es la plaza más pequeña junto a la catedral.

### Atención al público y otra información de interés

- Puedes entrar con perro de asistencia.

### Discapacidad Intelectual

- La plaza no tiene folletos en lectura fácil.
- La plaza está en una sola planta baja sin escalones ni rampas.
- Es fácil recorrer la plaza.
- No hay zonas oscuras que pueden dar miedo en el recorrido de la plaza.



## Accesibilidad Física

### Descripción del recorrido

- La plaza tiene 3 accesos, dos de ellos se corresponden con la ruta accesible desde la calle de Fonseca y la Conga.
- El pavimento de la plaza es homogéneo de losas de piedra, no hay desniveles aislados.
- La pendiente máxima de la plaza es del 7% en sentido subida y desde la calle de Fonseca o bajada desde la Calle de la Conga.
- En la plaza no existen bolardos que dificulten el paso.
- Existen alcantarillas exactamente iguales a las de todo el tramo accesible que presentan unas rejillas centrales de 2,5x11 cm cada una.

### Aseo público

- No hay aseos públicos.



## Accesibilidad Visual

### Descripción del recorrido

- El pavimento de la plaza es homogéneo de losas de piedra y antideslizante.
- No existen referencias táctiles en el suelo que faciliten la orientación a personas con discapacidad visual.
- En la plaza no hay desniveles o elementos volados que impliquen un riesgo para personas con discapacidad visual, aunque los 15 escalones de acceso a la Catedral sí representan un problema en caso de que se quiera acceder a la fachada.
- Cada escalón es de 18 cm de alto y con 52 cm de fondo. Tienen tabica y 8 cm de bocel.
- La fuente central está proyectada desde el suelo por lo que no representa un problema.



## Accesibilidad Auditiva

### Señalización e información

- En distintos sitios de la ciudad se dispone de paneles con planos del centro histórico en los que se indica la ubicación de los distintos monumentos y recursos turísticos. Los mismos señalan como llegar desde ese punto a los monumentos más cercanos.
- En las oficinas de información turística hay a disposición del visitante varios folletos con información de la ciudad y de la ruta turística.

 **FOTOS**

---



Vista de la Plaza de las Platerías



Pavimento de la Plaza de las Platerías



Vista de la Plaza de las Platerías



Vistas de la Plaza de las Platerías