



PLAZA DE LA INMACULADA




Fachada trasera de la Catedral

Dirección: Praza da Inmaculada, 1

 15705 Santiago de Compostela (A Coruña)

 **Teléfono:** 981 555 129

E-mail: info@santiagoturismo.com

 **Web:** www.santiagoturismo.org



Información General

La Plaza de la Inmaculada es también conocida como Acibechería. En esta plaza hay varias tiendas de azabacheros. Los azabacheros venden adornos y joyas de una piedra negra, llamada azabache. Es la tercera plaza más importante de las que rodean la catedral. Las otras 2 son el Obradoiro y la Plaza de Quintana. Hay un albergue de peregrinos muy conocido. En esta plaza acaban varios caminos de peregrinos antes de llegar a la catedral.

En la plaza abundan numerosas tiendas que le ofrecen al turista venta de complementos y adornos de azabache.

Desembocan en la Plaza de la Inmaculada los últimos tramos de los caminos Francés, Inglés y el del Norte que entran al casco histórico por la Puerta del Camino.

Atención al público y otra información de interés

- Puedes entrar con perro de asistencia.

Discapacidad Intelectual

- No hay folletos en lectura fácil de la plaza.
- La plaza está en una sola planta baja sin escalones ni rampas.
- Es fácil recorrer la plaza.
- No hay zonas oscuras que pueden dar miedo en el recorrido de la plaza.

Accesibilidad Física

Descripción del recorrido

- El pavimento de la plaza es de losas de piedra homogéneas, no hay desniveles aislados.
- La pendiente de la plaza es del 4% en sentido ascendente. El acceso entre la calle y la plaza presenta un desnivel de 2 cm.
- En la plaza no existen bolardos que dificulten el paso.
- La plaza se divide en dos niveles separados por un escalón de 17 cm. Hay una rejilla delante del escalón de 40 cm de ancho por 13 m de largo.
- A ambos lados de la plaza hay un muro de 50 cm de alto y 20 m de largo. Este muro no es continuo y en el centro hay un espacio libre de paso de 1,70 m que da acceso a los jardines.
- El camino en el jardín es de tierra y el ancho varía entre 50 y 90 cm. No existe un espacio en el que se pueda realizar un giro de 360°

Aseos

- No hay aseos públicos.

Accesibilidad Visual

Descripción del recorrido

- El pavimento de la plaza es homogéneo de losas de piedra y antideslizante.
- No existen referencias táctiles en el suelo que faciliten la orientación a personas con discapacidad visual.
- En la plaza no hay desniveles o elementos volados que impliquen un riesgo para personas con discapacidad visual, aunque los 9 escalones de acceso al monasterio de San Martín Pinarío sí representan un problema en caso de que se quiera visitar su interior.

Accesibilidad Auditiva

Señalización e información

- En distintos sitios de la ciudad se dispone de paneles con planos del centro histórico en los que se indica la ubicación de los distintos monumentos y recursos turísticos. Éstos señalan cómo llegar desde ese punto a los monumentos más cercanos.
- En las oficinas de información turística hay a disposición del visitante varios folletos con información de la ciudad y de la ruta turística.

 **FOTOS**



Vista de la Plaza de la Inmaculada



Resalte en el pavimento



Zona peatonal de la plaza



Vista de la Plaza de la Inmaculada